TK a HDPE

SITUACE KABELOVÉ TRASY
1:1000

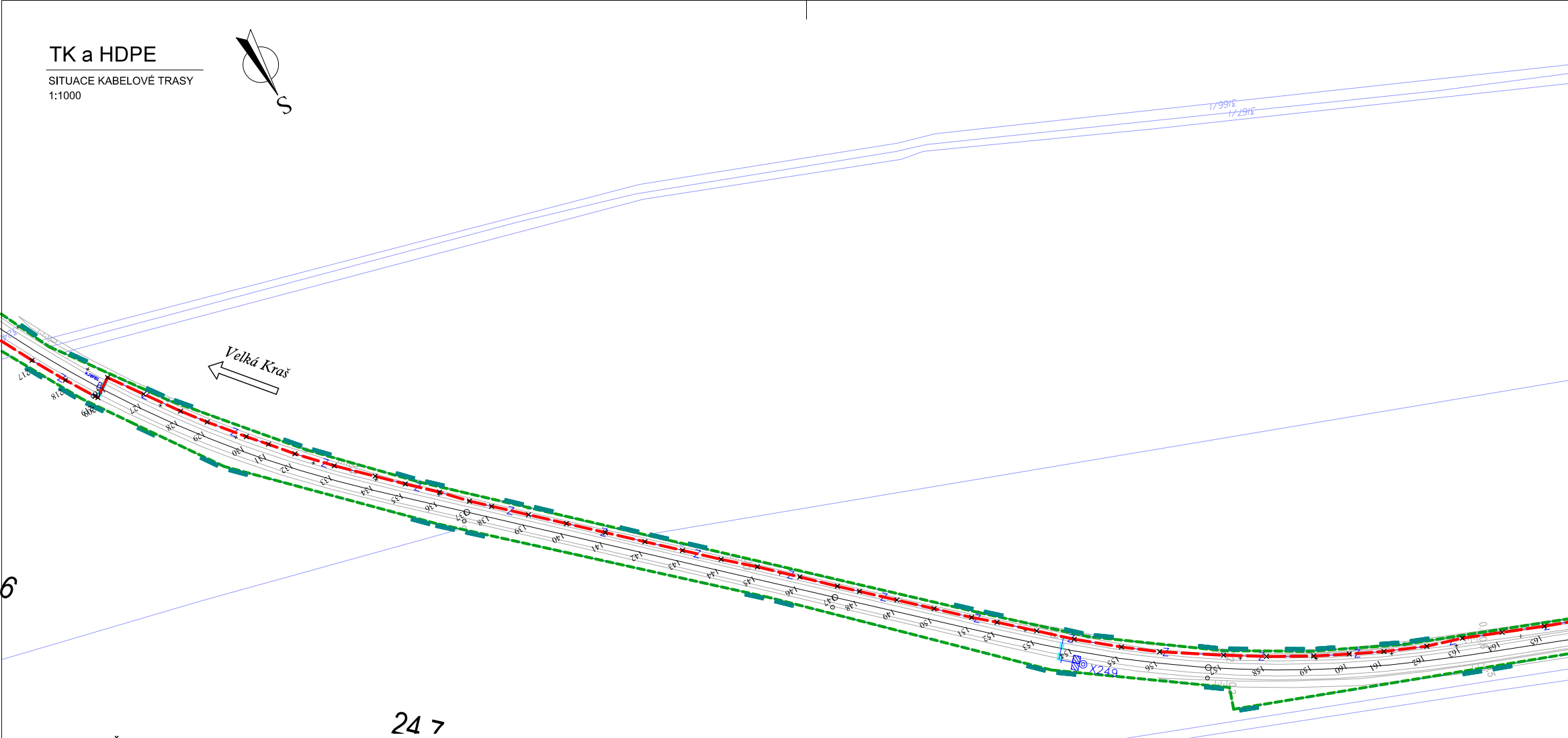
S
Velká Kraš
3166/1
3167/1
X249
6
24,7
24,8
24,9

VYSVĚTLIVKY:

▬ ▬ ▬ ▬ ▬ ▬	Trasa TK, DOK, MOK, MK
ČERVENĚ	Zařízení realizované v rámci tohoto PS 1503
MODŘE	Sdělovací zařízení realizované v rámci jiných PS a SO této stavby
FIALOVĚ	Silnoproudá zařízení realizované v rámci jiných PS a SO této stavby
⊕ KK	Podzemní přístupová komora
● S	Rovná spojka (OK)
▬	Ukončení DOK, MOK, POK, HDPE

35/90	Rozměr kabelové rýhy
⫟	Uložení sdělovacího vedení pod fólii
žl. 10x10	Uložení sdělovacího vedení do kabelového žlabu
PE ⌀150 - ⊙	Uložení sdělovacího vedení do PE trubky
deska	Uložení sdělovacího vedení pod ochrannou desku
deska	Oddělení sdělovacího vedení ochrannou deskou
⊡	Uložení sdělovacího vedení do kabelovodu

---•----•----•---	produktovod	— z — — z — —	kabely SŽDC - zabezpečovací
———————	meliorace	— — ⌣ — — — ⌣ —	plyn
— ≻ — ≻ — ≻ —	kanalizace	— ↝ — ↝ — ↝ —	energetika - NN
— → — → — → —	vodovod	— ↝ — ↝ — ↝ —	energetika - VN
-- ~ ---- ~ ---- ~ -	kabely SŽDC - sdělovací	— ↝ — ↝ — ↝ —	energetika - VVN
-- ↝ ---- ↝ ----	kabely SŽDC - NN,VN	— ~ — — — ~ —	kabely TELECOM - sdělovací

POZNÁMKA:

Vyznačení inženýrských sítí je pouze orientační. Před započetím stavby a provádění výkopů kabelových rýh a ostatních zemních prací (výkopů jam pro uložení kabelových komor a jam pro provedení protlaků a pod) je nutné provést jednotlivými správci těchto sítí jejich přesné vytýčení a tím zabránit jejich případnému poškození

Při definitivním situování kabelové tarsy je nutno vždy zohlednit stávající podzemní řády.

V místě křižovatky se stávajícím podzemním zařízením se TK, MK, HDPE trubky uloží do chráničky (žlab, PE korug. trubka a pod.) minimální délky 3m.

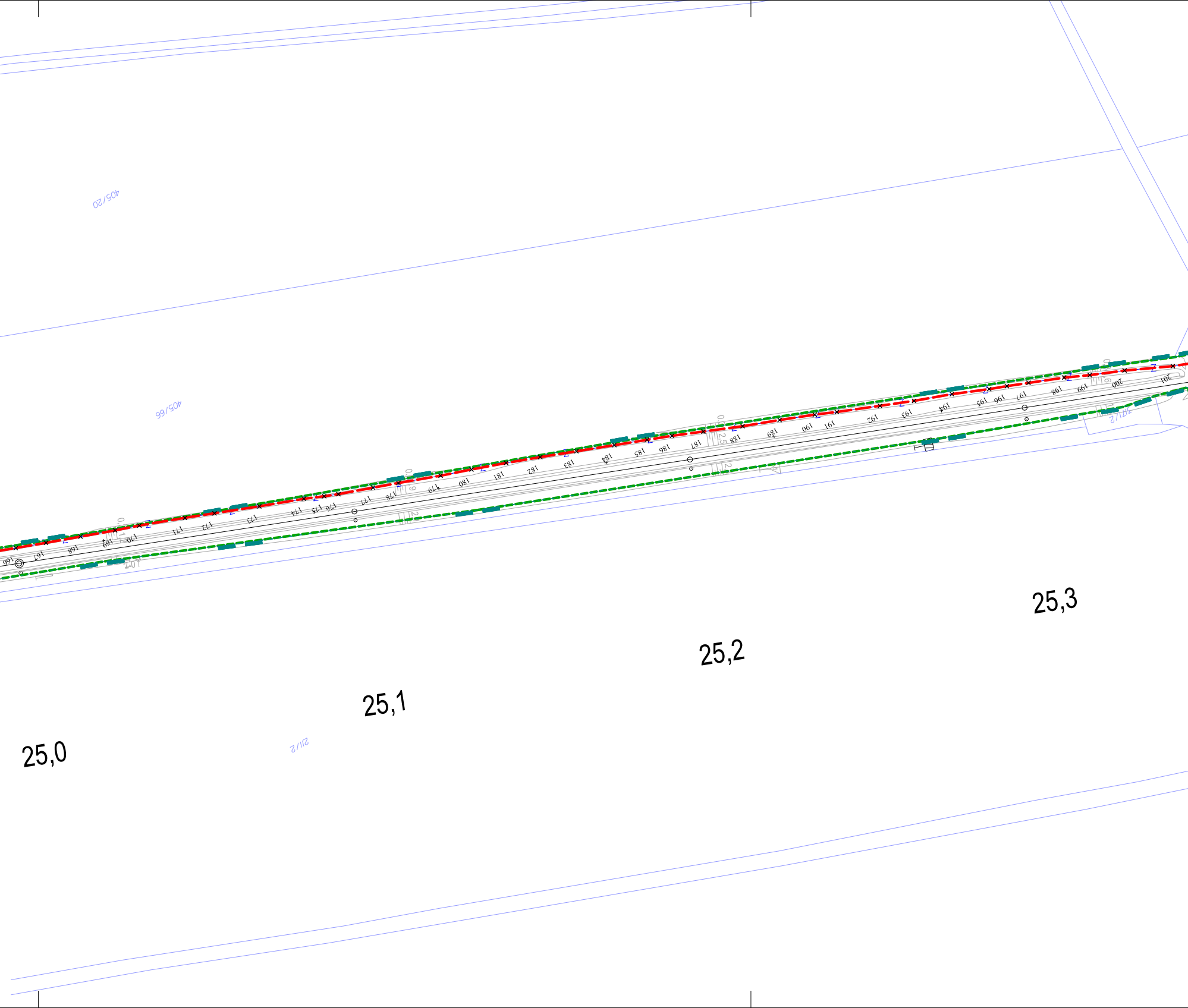
405/20
405/66
211/2
25,0
25,1
25,2
25,3
166
167
168
169
170
171
172
173
174
175
176
177
178
179
180
181
182
183
184
185
186
187
188
189
190
191
192
193
194
195
196
197
198
199
200
201

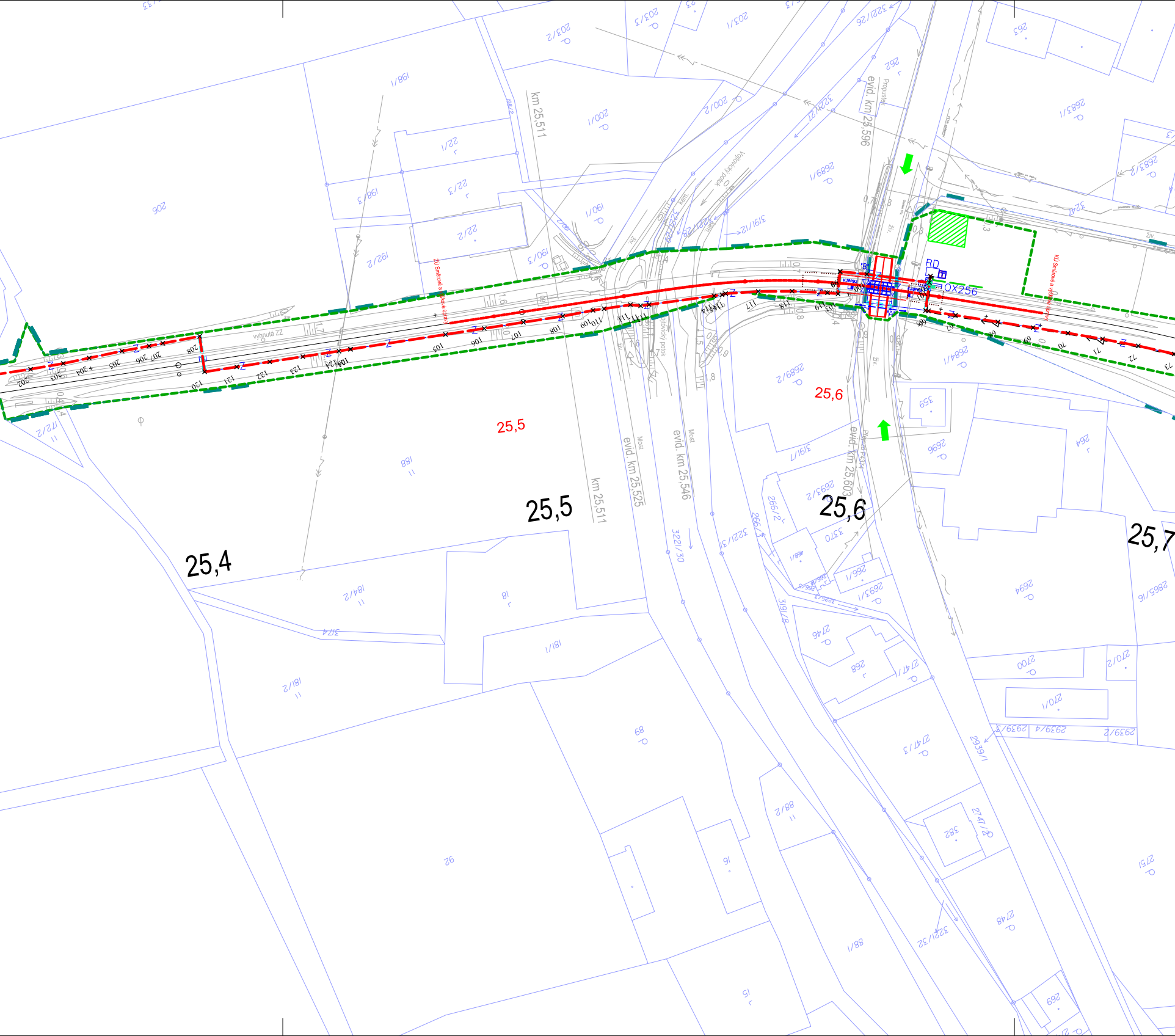
25,4
25,5
25,6
25,7
25,5
25,6
km 25,511
km 25,511
evid. km 25,525
evid. km 25,546
evid. km 25,596
evid. km 25,603
Most
Most
Propustek
Propustek
Vojtovický potok
Vojtovický potok
vyhnutá ZZ
RD
OX256
ZÚ Směrové a výškové úpravy
KÚ Směrové a výškové úpravy
206
198/1
198/3
200/1
200/2
203/1
203/2
22/1
22/3
22/2
192/2
190/1
190/3
2689/1
2689/2
3191/12
3191/7
3221/27
3221/26
3221/31
3221/30
3221/32
324
2683/2
2683/1
262
263
264
2684/1
359
2696
2695/2
266/2
266/3
3370
2693
3191/8
2746
268
2747/1
2747/3
2747/2
382
2748
3221/32
269
2939/1
2939/2
2939/4
2939/3
2700
2701/1
2701/2
2751
2865/9
2694
188
184/2
3/74
18
181/1
181/2
89
92
91
88/2
88/1
15
172/2

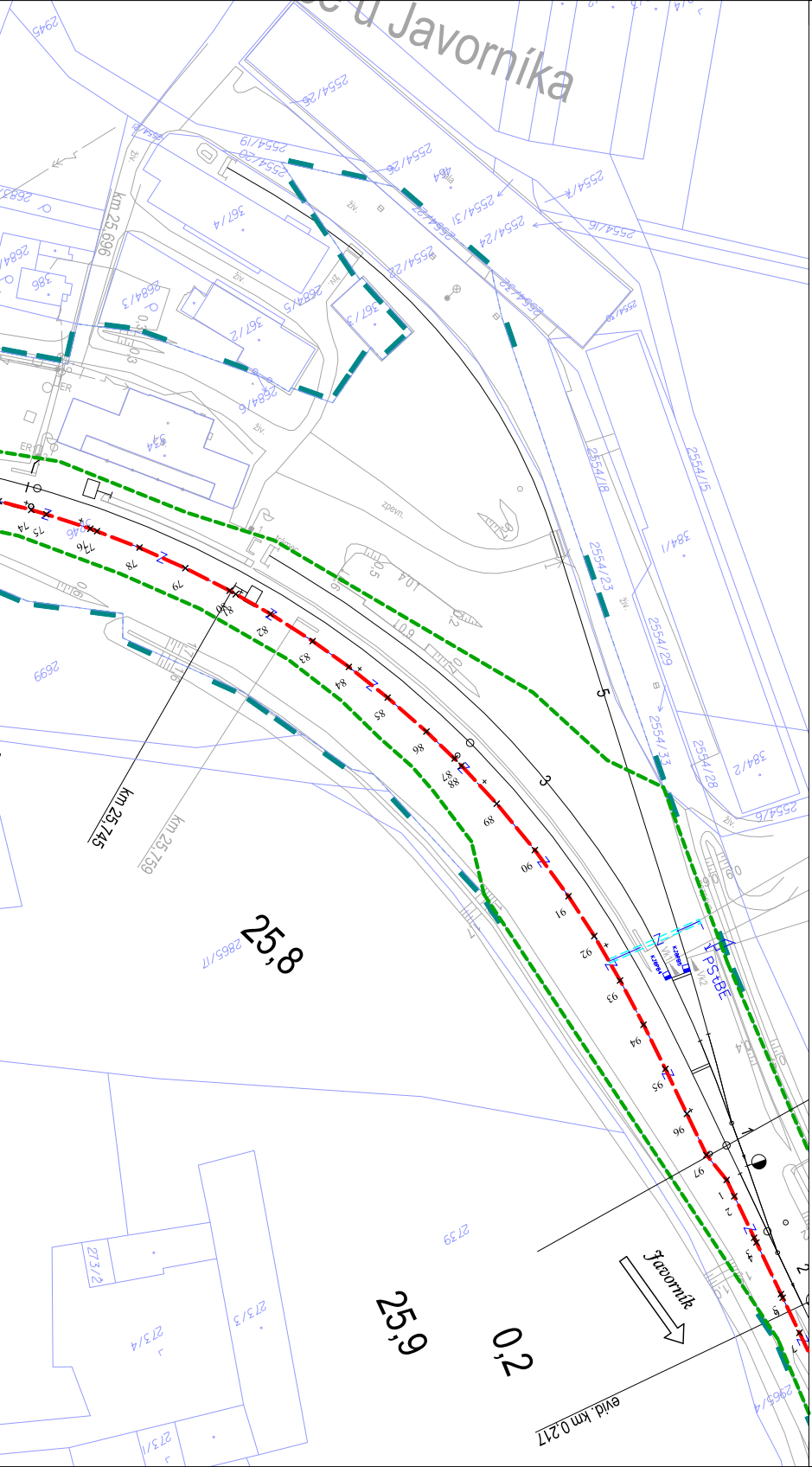
u Javorníka
km 25,696
km 25,745
km 25,759
25,8
25,9
0,2
evid. km 0,217
Javorník
PStBE
2554/15
2554/18
2554/23
2554/29
2554/33
2554/28
384/1
384/2
2865/17
2739
273/2
273/3
273/4
273/1
2699
2684/6
2684/5
2684/3
367/4
367/2
367/3
386
534
2554/26
2554/19
2554/20
2554/22
2554/24
2554/31
2554/4
2554/6
2554/5
2945

Paré:

Orientační schéma:

Razítko oprávněné osoby:

Podpis:

Datum:

Revize:	Datum:	Popis:	Kontroloval:
001	09.01.2022	Definitivní odevzdaní dokumentace	####

Stavebník / Investor:	**Správa železnic, státní organizace**	SPRÁVA ŽELEZNIC
Adresa:	Dlážděná 1003/7, 110 00 Praha 1	
Zástupce investora:	Stavební správa východ	
Adresa:	Nerudova 773/1, 779 00 Olomouc	

Zhotovitel díla:	**SUDOP PRAHA a.s.**		SUDOP PRAHA®
Adresa:	Olšanská 1a, 130 00 Praha 3		
Kontakt:	T: +420 267 094 111 E: praha@sudop.cz		
Zhotovitel části / objektu:	**SUDOP PRAHA a.s.**		
Adresa:	Olšanská 1a, 130 00 Praha 3		
Kontakt:	T: +420 267 094 111 E: praha@sudop.cz		
Hlavní projektant (HIP):	Ing. Martin Raibr	Specialista:	Ing. Martin Štrof

Název stavby / akce:	**Výstavba PZS (P4374) v km 25,603 trati Lipová Lázně – Javorník ve Slezsku**	Označení (S-kód):	**S622000392**
		Zakázka:	**21-011.208**
Název části:	Dálkový kabel (DK), dálkový optický kabel (DOK), závěsný optický kabel (ZOK)	Označení části:	**D.1.2.5**
Název objektu:	**P4374 Úprava TK**	Číslo objektu / komplexu:	**PS 1503**
Název přílohy: Název dílčí části přílohy:	Situace v km 24,600 až 25,900-(0,200) ####	Číslo přílohy:	**2 . 003**
Odpovědný projektant: Ing. František Zimmermann	Zpracovatel přílohy: Vojtěch Toman	Měřítko: 1:1000 Formáty: 7xA4	Stupeň dokumentace: DUSP
Kraj: Olomoucký	Katastrální území: Bernartice u Javorníka	TUDU: 137110	Smluvní datum zpracování: 09.01.2022

S-kód:	Stupeň dokumentace:	Část:	Objekt:	Podobjekt:	Příloha:	Revize:
S622000392	_DUSP	_D125X	_PS1503XX	_XX	_2_003	_001

DOKUMENT LZE UŽÍVAT POUZE VE SMYSLU PŘÍSLUŠNÉ SMLOUVY O DÍLO. ŽÁDNÁ JEHO ČÁST NEMŮŽE BÝT DLE ZÁKONA č.121/2000 Sb. KOPÍROVÁNA NEBO JINÝM ZPŮSOBEM ROZŠIŘOVÁNA BEZ SOUHLASU SUDOP PRAHA a.s.